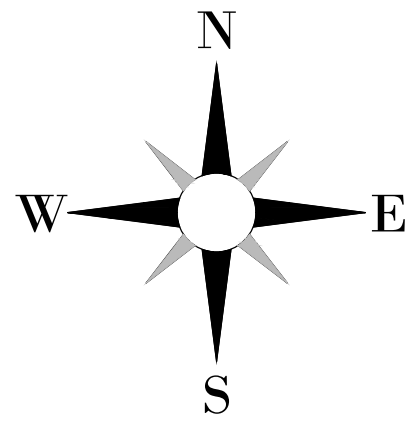
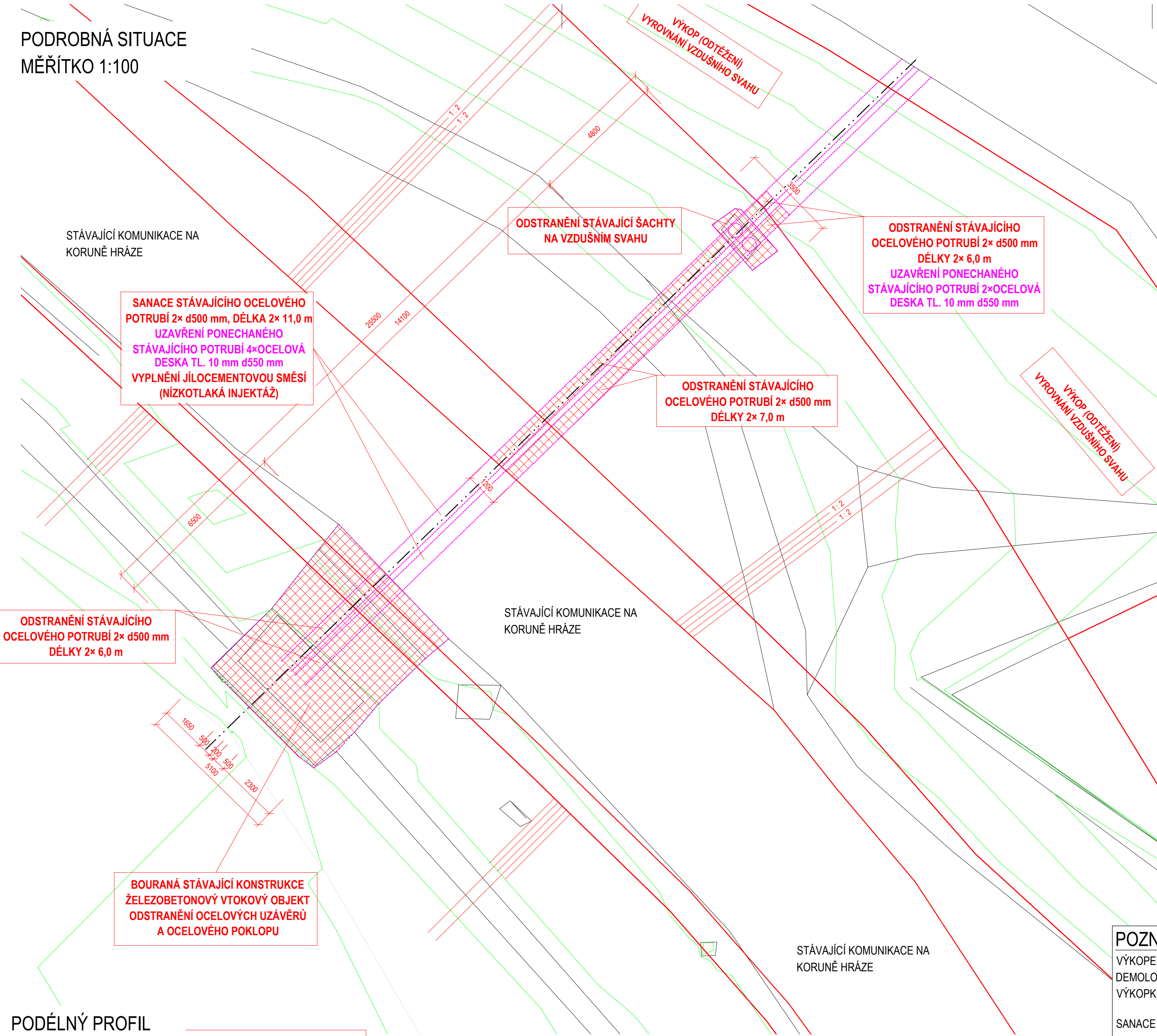


PODROBNÁ SITUACE
MĚŘÍTKO 1:100



LEGENDA

- ZAMĚŘENÁ HRANA TERÉNU A KONSTRUKCÍ
- VRSTEVNICE PO 1,0 m
- TRASA ŘEZU
- BOURACÍ PRÁCE ČÁSTI KONSTRUKCE STÁVAJÍCÍHO ODBĚRU (ŽELEZOBETONOVÁ KONSTRUKCE, KAMENNÉ ZDIVO, ČÁST OCELOVÉHO POTRUBÍ, UZÁVĚR)
- VÝKOPOVÉ PRÁCE
- ZÁKLADOVÁ SPÁRA (VÝKOP)

POZNÁMKA

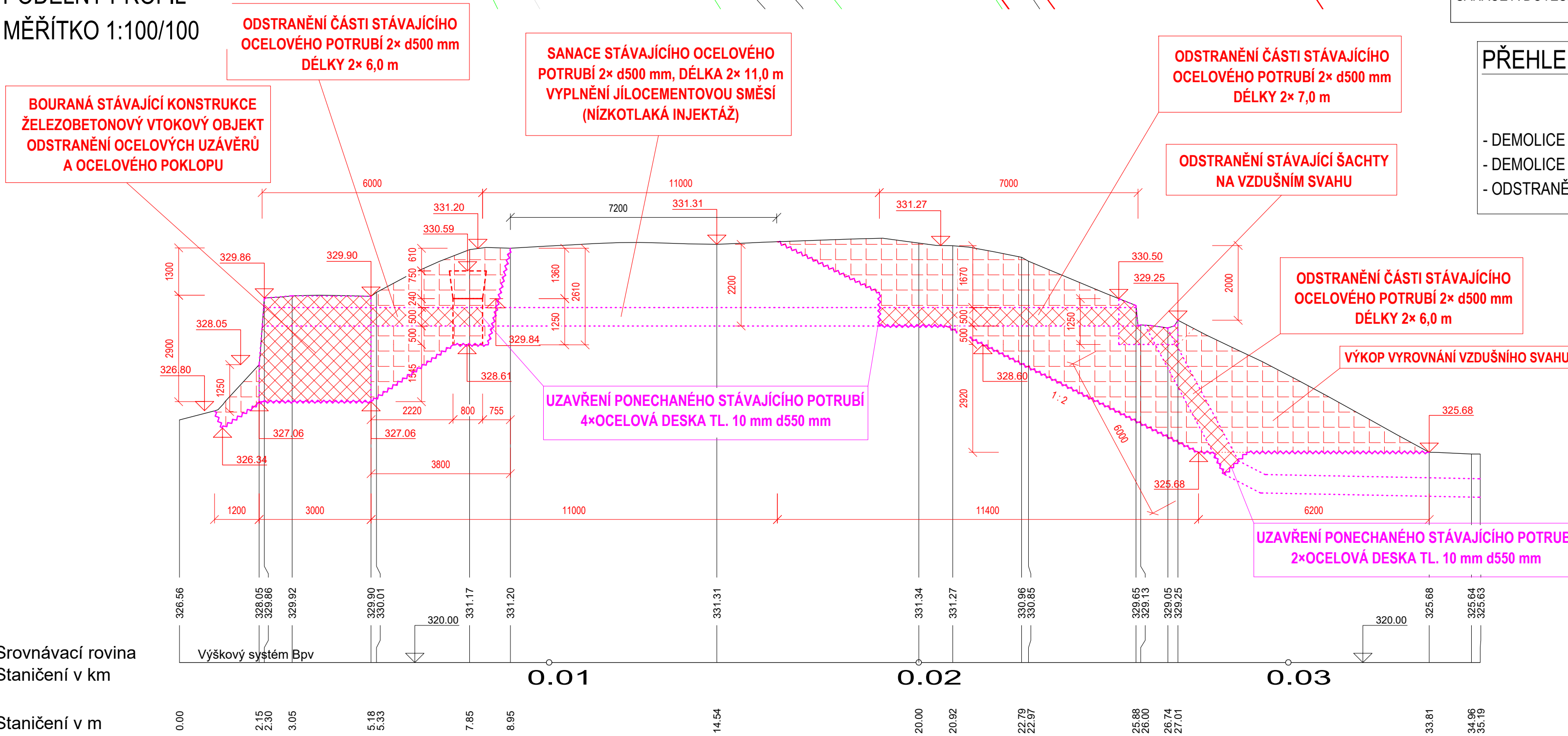
VÝKOPEK (ZEMINA typ F3MS, F4CS) VZNIKLÝ Z VYROVNÁNÍ (ODTĚŽENÍ) VZDUŠNÍHO SVAHU, OKOLÍ ODSTRANĚNÍ DEMOLOVANÝCH OBJEKTŮ, ÚPRAVY ZÁKLADOVÉ SPÁRY BUDE VYUŽIT PRO VYROVNÁNÍ SVAHŮ HRÁZE. CELKOVÝ OBJEM VÝKOPU JE 50,0 m³.

SANACE A DOTĚSNĚNÍ ODBĚRU JE V PŘÍLOZE Č. D.1.2.2.14.2

PŘEHLED DEMOLIC STÁVAJÍCÍHO ODBĚRU

| | TYP ODPADU | OBJEM / HMOTNOST |
|-----------------------------------------------------|--------------|------------------|
| - DEMOLICE ŽELEZOBETONOVÉHO OBJEKTU | STAVEBNÍ SUŤ | 40 m³ |
| - DEMOLICE ŠACHTY NA VZDUŠNÍM SVAHU (KAMENNÉ ZDIVO) | STAVEBNÍ SUŤ | 5 m³ |
| - ODSTRANĚNÍ ČÁSTI 2x OCELOVÉHO POTRUBÍ | OCEL | 2000 kg |

PODÉLNÝ PROFIL
MĚŘÍTKO 1:100/100



Srovnávací rovina
Staničení v km

Staničení v m

FORMÁT VÝKRESU 6x A4
630x594 mm

„Rekonstrukce Finklova rybníka“ - projektová dokumentace

Stavebník:
Povodí Ohře, státní podnik
Bezručova 4219, 430 03 Chomutov
Místo stavby:
Finklův rybník, Vodní tok - Podvinecký potok
k.ú. Petrohrad, okres Loupy, Ústecký kraj
Stupeň dokumentace:
dokumentace pro vydání společného povolení (DÚR+DSP)
Datum: 03.2022 Číslo projektu: Paré:
Vypracoval:
Ing. Tomáš Pecival, Ph.D.
Unhošťská 1629, 253 01 Hostivice

Název výkresu:
SO04 - SANACE STÁVAJÍCÍHO ODBĚRU
BOURACÍ PRÁCE (DEMOLICE)

Měřítko: 1:100 Číslo výkresu: D.1.2.2.14.1 - Změna: